

jednostka ewidencyjna: 121309_5 Zator – obszar wiejski obręb: Nr 0005 Palczowice
jednostka ewidencyjna: 121309_4 Zator – obszar miejski obręb: obręb 3
układ współrzędnych prostokątnych płaskich: układ 2000, południk 18
układ wysokości: Kronsztadt 86'
skala: 1:500

BIURO USŁUG GEODEZYJNYCH
S.C. "GEORYS"
R. Klaput, P. Zalwert & M. Hutny
32-600 Oświęcim, Rynek Główny 16
tel. 844-12-24
R: 070419848 NIP 549-00-40-439

Uwaga: Mapa do celów projektowych została wykonana bez ustaleń obciążeń tj. służebności gruntowych ujawnionych w księgach wieczystych

Geodeta
ZBIGNIEW FURMAN
32-600 Poręba Wielka
ul. Odnoga-18B, tel. 602-296 521

GEODETA UPRAWNIENI
Maciej Rutny
32-600 Oświęcim-Babice
ul. Spacerowa 19a, tel. 843-44-1
Nr upr. 9271

- | | |
|----------|-------------------------------------------------------------|
| 1513/236 | Numery i granice działek |
| | Zakres aktualizacji |
| | granice jednostek strukturalnych |
| | nieprzekraczalna linia zabudowy |
| | obowiązująca linia zabudowy |
| | strefy techniczne od linii elektroenergetycznych |
| | Specjalny obszar ochrony Natura 2000
Dolina Dolnej Skawy |
| | strefy 50m od wałów przeciwpowodziowych |

Potwierdzam za zgodność
z oryginałem mapy do celów projektowych
przyjętą do państwowego zasobu geodezyjnego i
kartograficznego pod numerem
P.1213.2018.2005 z dnia 01.10.2018 r.

26.07.2022 r.

mgr inż. Aneta Wójcik
upr. bud. do projektowania
w specjalności instalacyjnej
Nr MAP/0046/POOS/11
Nr 241/2003

Poświadczam, że niniejszy dokument został opracowany w wyniku prac geodezyjnych i kartograficznych, których rezultaty zawiera operat techniczny wnoszony do ewidencji materiałów państwowego zasobu geodezyjnego i kartograficznego.

**Organ prowadzący państwowy
zasób geodezyjny i kartograficzny**

Identyfikator ew-donacyjny materia-
zasobu - operacji technicznej

Data wpisania operacji technicznej
do ewidencji materiałów z asortu

Imię, nazwisko i podpis o.s.o.
reprezentującego o.g.o.








STAROSTA OŚWIĘCIMSKI

P.1213.2018.2005

01 PAŹ. 2018


2-tyr. Standard
Buzala Buzala

SGG.6642.5475.2018 Wydział Geodezji, Kartografii
Gospodarki Nieruchomościami

<u>LEGENDA:</u>	
	GRANICA OPRACOWANIA
	ISTNIEJĄCA SIEĆ ENERGETYCZNA
	ISTNIEJĄCY SIEĆ GAZOWA
	ISTNIEJĄCY SIEĆ WODOCIĄGOWA
	SIEĆ KANALIZACJI SANITARNEJ
 <u>PROJEKTOWANE UZBROJENIE</u>	
P1	PROJEKTOWANA POMPOWNA ŚCIEKÓW DN 2000
P1  S1	PROJEKTOWANY KANAŁ SANITARNY DN250 o dł. 8,5m
P1  S4	PROJEKTOWANY KANAŁ TŁOCZNY DN160 o dł. 6,0m
S2, S3	PROJEKTOWANA STUDNIA BETONOWA DN 1200 Z ZASUWĄ NOŻOWĄ
S4	PROJEKTOWANA STUDNIA BETONOWA DN 1500 NA RUROCIĄGU TŁOCZNYM

Starosta Oświęcimski
ul. Wyspiańskiego 10
32-602 Oświęcim

32-602 Oświęcie

NR PROJEKTU: 03/2021	INWESTOR : GMINA ZATOR 32-640 ZATOR, PLAC MARSZAŁKA JÓZEFA PIŁSUDSKIEGO 1			
	TEMAT : BUDOWA PRZEPOMPOWNI ŚCIEKÓW ZLOKALIZOWANEJ NA OS. MORYSINA PRZY UL. ELIZY ORZESZKOWEJ W ZATORZE			
BRANŻA: SANITARNA	OBIEKT : PRZEPOMPOWNI ŚCIEKÓW			
	ADRES OBIEKTU BUDOWLANEGO: WOJEWÓDZTWO MAŁOPOLSKIE, POWIAT OŚWIECIMSKI, GMINA ZATOR, MIEJSCOWOŚĆ ZATOR OBREB 0003 , JEDNOSTKA EWIDENCYJNA 121309_4 ZATOR - MIASTO DZIAŁKI NR 16/8			
FAZA PROJEKTU: PROJEKT BUDOWLANY	NAZWA RYSUNKU: PROJEKT ZAGOSPODAROWANIA TERENU			
<div></div> <div>A&M PROJEKT</div>	JEDNOSTKA PROJEKTOWA: A & M PROJEKT SPÓŁKA Z O.O. , 32-500 CHRZANÓW , UL. 29 LISTOPADA 30			DATA:
	MGR INŻ. ANETA WÓJCIK	SPEC. INSTAL.	MAP/0246/POOS/11	07.2022
	MGR INŻ. GRZEGORZ TOWAREK	SPEC. INSTAL.	SLK/2409/ZOOS/08	SKALA:
				1:500
				NR. RYS: 02